PROTOCOLLO N. 0010795 del 03/03/2021 09:23:44 // ENTRATA
COPIA CARTACEA DI ORIGINALE DIGITALE.
stampato il giorno 02/07/2026 da Girotto Luca.
Riproduzione cartacea ai sensi del D.Lgs.82/2005 e ss.mm.ii, di originale digitale.
Hash (Sha256):c3454862f639287365b4644bb99a8b1c4f3d3a59006527eb939dee4b7fd6d974

Comune di San Dona' di Piave
Prot.0010795 del 03/03/2021
Classif:13.3 E

MARCA DA BOLLO
Ministero dell'Economia e delle Finanze
Agenzia Entrate
€16,00
SEDICI/00
01001671 000005C0 W1248001
00343957 01/03/2021 05:09:35
4578-00088 0103090224 1C785A
IDENTIFICATIVO : 01200336 110625
0 1 20 033611 062 5

OGGETTO: **Domanda per richiesta di indennizzo**

AL SIG. SINDACO
DEL COMUNE DI SAN DONÀ DI PIAVE

Il sottoscritto GALALAC FLORIN nato a ROMANIA Prov. (EE)
Il 4/11/1973 e domiciliato a SAN DONÀ DI PIAVE (VE) C.A.P. 30027
Via PIVEHANI n° 32 codice fiscale GLLFRN73S04Z129B
In qualità di ☒ **Proprietario** ☒ Comproprietario
n. telefono 328 905 8654

Il sottoscritto ______ nato a ______ PROV ( )
Il ______ e domiciliato a ______ ( ) C.A.P. ______
Via ______ n° ______ codice fiscale ______
In qualità di ☐ **Proprietario** ☐ Comproprietario
n. telefono ______

Il sottoscritto ______ nato a ______ PROV ( )
Il ______ e domiciliato a ______ ( ) C.A.P. ______
Via ______ n° ______ codice fiscale ______
In qualità di ☐ **Proprietario** ☐ Comproprietario
n. telefono ______

Il sottoscritto ______ nato a ______ PROV ( )
Il ______ e domiciliato a ______ ( ) C.A.P. ______
Via ______ n° ______ codice fiscale ______
In qualità di ☐ **Proprietario** ☐ Comproprietario

CHIEDE/CHIEDONO

La corresponsione degli indennizzi, previsti dal D.L.vo n. 66/2010 per **gli immobili descritti nell'elenco** ☒ **TERRENI** ☒ **FABBRICATI** asserviti con il decreto in essere e relativi al periodo di imposizione.

PROTOCOLLO N. 0010795 del 03/03/2021 09:23:44 // ENTRATA
COPIA CARTACEA DI ORIGINALE DIGITALE.
stampato il giorno 02/07/2026 da Girotto Luca.
Riproduzione cartacea ai sensi del D.Lgs.82/2005 e ss.mm.ii, di originale digitale.
Hash (Sha256):c3454862f639287365b4644bb99a8b1c4f3d3a59006527eb939dee4b7fd6d974

A) TERRENI

COMUNE E PARTITA CATASTALE	MAPPA		SUPERIFICIE			REDDITI CATASTALI		PERIODO PROP. COMPROPRITA'		% PROP.
	fg.	Map.	Ha	a.	Ca.	DOMENICALE €	AGRARIO €	DAL	AL	
SAN DONÀ DI PIAVE	25	505		08	50	9,90	5,27	10/07/98		1/2
CODICE H 823										

PROTOCOLLO N. 0010795 del 03/03/2021 09:23:44 // ENTRATA
COPIA CARTACEA DI ORIGINALE DIGITALE.
stampato il giorno 02/07/2026 da Girotto Luca.
Riproduzione cartacea ai sensi del D.Lgs.82/2005 e ss.mm.ii, di originale digitale.
Hash (Sha256):c3454862f639287365b4644bb99a8b1c4f3d3a59006527eb939dee4b7fd6d974

B) FABBRICATI

COMUNE E PARTITA CATASTALE	MAPPA			DATI INDIVIDUALI				REDDITO CATASTALE €	PERIODO PROP. COMPROPRIETA'		% PROP
	fg.	Map.	sub.	Via e n° civico	P.	CAT.	CL		DAL	AL	
SAN DONÀ DI PIAVE	25	111	1	CARNOVA 242		A/3	5	537,12	09/11/2015		1/2
CODICE H823											

PROTOCOLLO N. 0010795 del 03/03/2021 09:23:44 // ENTRATA
COPIA CARTACEA DI ORIGINALE DIGITALE.
stampato il giorno 02/07/2026 da Girotto Luca.
Riproduzione cartacea ai sensi del D.Lgs.82/2005 e ss.mm.ii, di originale digitale.
Hash (Sha256):c3454862f639287365b4644bb99a8b1c4f3d3a59006527eb939dee4b7fd6d974

_1_ richiedente dichiara sotto la propria responsabilità, anche penale, di essere:

☐ Proprietario

☒ Comproprietario

degli immobili per i quali viene chiesto l'indennizzo e si impegna a comunicare all'Amministrazione Militare l'eventuale cessione o frazionamento dei beni asserviti, ai sensi dell'art. 325, comma 14 del D.L.vo n. 66/2010.

Data 3/03/2021 Firma Galolae Florin

Si richiede altresì il riconoscimento degli indennizzi sulle stesse proprietà, relative al periodo precedente non prescritto, con riferimento alla data di presentazione della presente domanda.

Data 3/03/2021 Firma Galolae Florin

Si allegano alla presente domanda :

Visure Catastali

☒ *Terreni* ☒ *Fabbricati*

Copia estratto di mappa *(con evidenziato la proprietà asservita)*

Copia documento di riconoscimento in corso di validità

☒ *Carta di Identità* ☐ *Passaporto* ☐ *P.Auto* Galolae Florin

ESENTE DA AUTENTICA FIRMA

ART. 38 – 3° Comma D.P.R. 445/2000

PROTOCOLLO N. 0010795 del 03/03/2021 09:23:44 // ENTRATA
COPIA CARTACEA DI ORIGINALE DIGITALE.
stampato il giorno 02/07/2026 da Girotto Luca.
Riproduzione cartacea ai sensi del D.Lgs.82/2005 e ss.mm.ii, di originale digitale.
Hash (Sha256):4c3f0f3ffac26aea7f70bb24e08548c2af3bf07f7a48cd58c6f13eeaeb876ecc

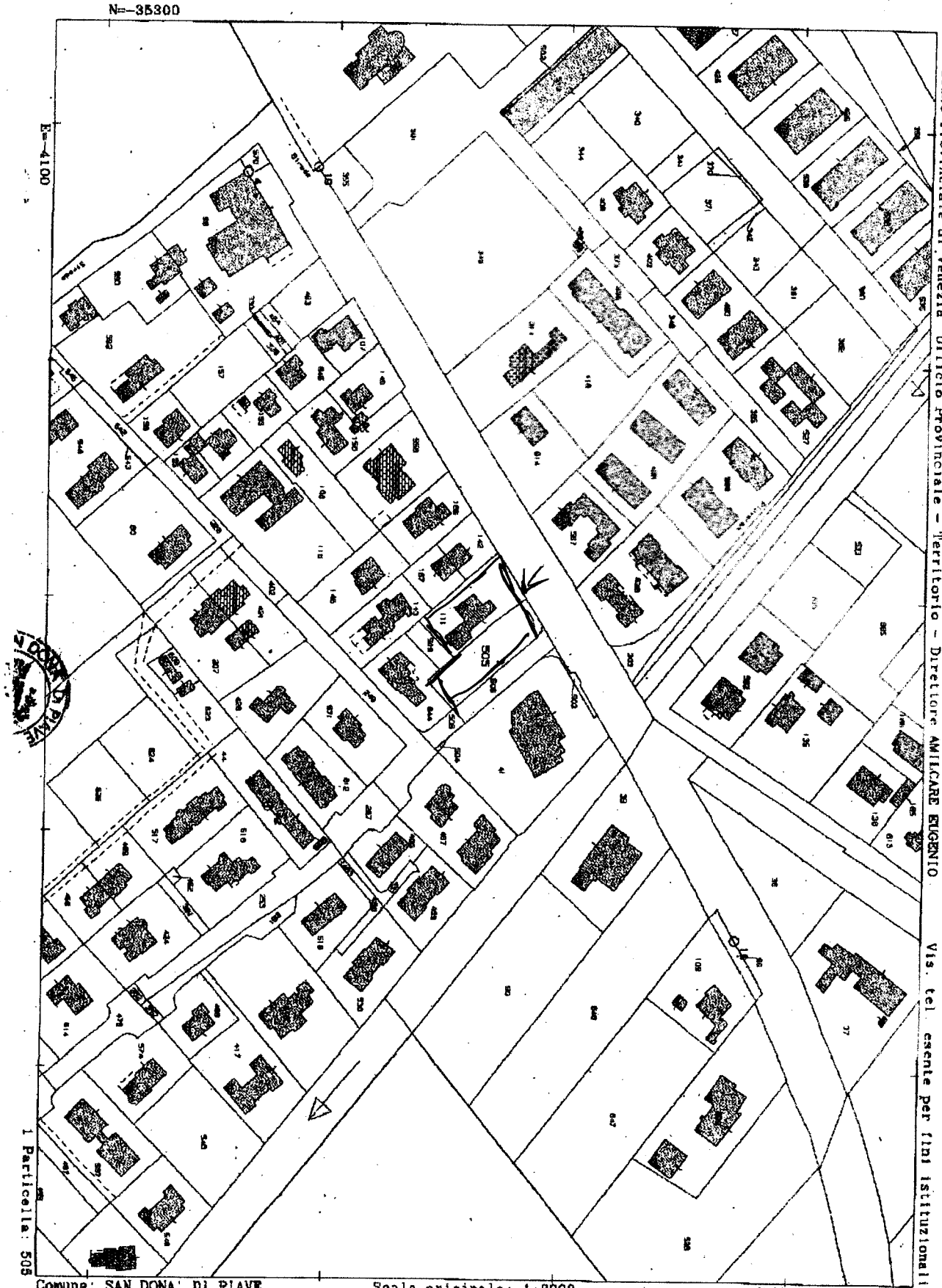

PROTOCOLLO N. 0010795 del 03/03/2021 09:23:44 // ENTRATA
COPIA CARTACEA DI ORIGINALE DIGITALE.
stampato il giorno 02/07/2026 da Girotto Luca.
Riproduzione cartacea ai sensi del D.Lgs.82/2005 e ss.mm.ii, di originale digitale.
Hash (Sha256):4c3f0f3ffac26aea7f70bb24e08548c2af3bf07f7a48cd58c6f13eeaeb876ecc

Data presentazione:19/10/1989 - Data: 03/05/2019 - n. T213991 - Richiedente: CCNLNC64L10Z404Y

ALLEGATO ..A... ALLA RACC. 32948.

MODULARIO F. - rig. rend. - 497

Mod. B (Nuovo Catasto Edilizio Urbano)

MINISTERO DELLE FINANZE
DIREZIONE GENERALE DEL CATASTO E DEI SERVIZI TECNICI ERARIALI

Lire 150

NUOVO CATASTO EDILIZIO URBANO

(R. DECRETO-LEGGE 13 APRILE 1939, N. 652)

Planimetria dell'immobile situato nel Comune di San Donà di Piave Via Calnova

Ditta ZANUTTO GIUSEPPE n. a S. Donà di Piave il 16.11.1952 (ZNT GPP 52S 16 H823 W)

Allegata alla dichiarazione presentata all'Ufficio Tecnico Erariale di Venezia

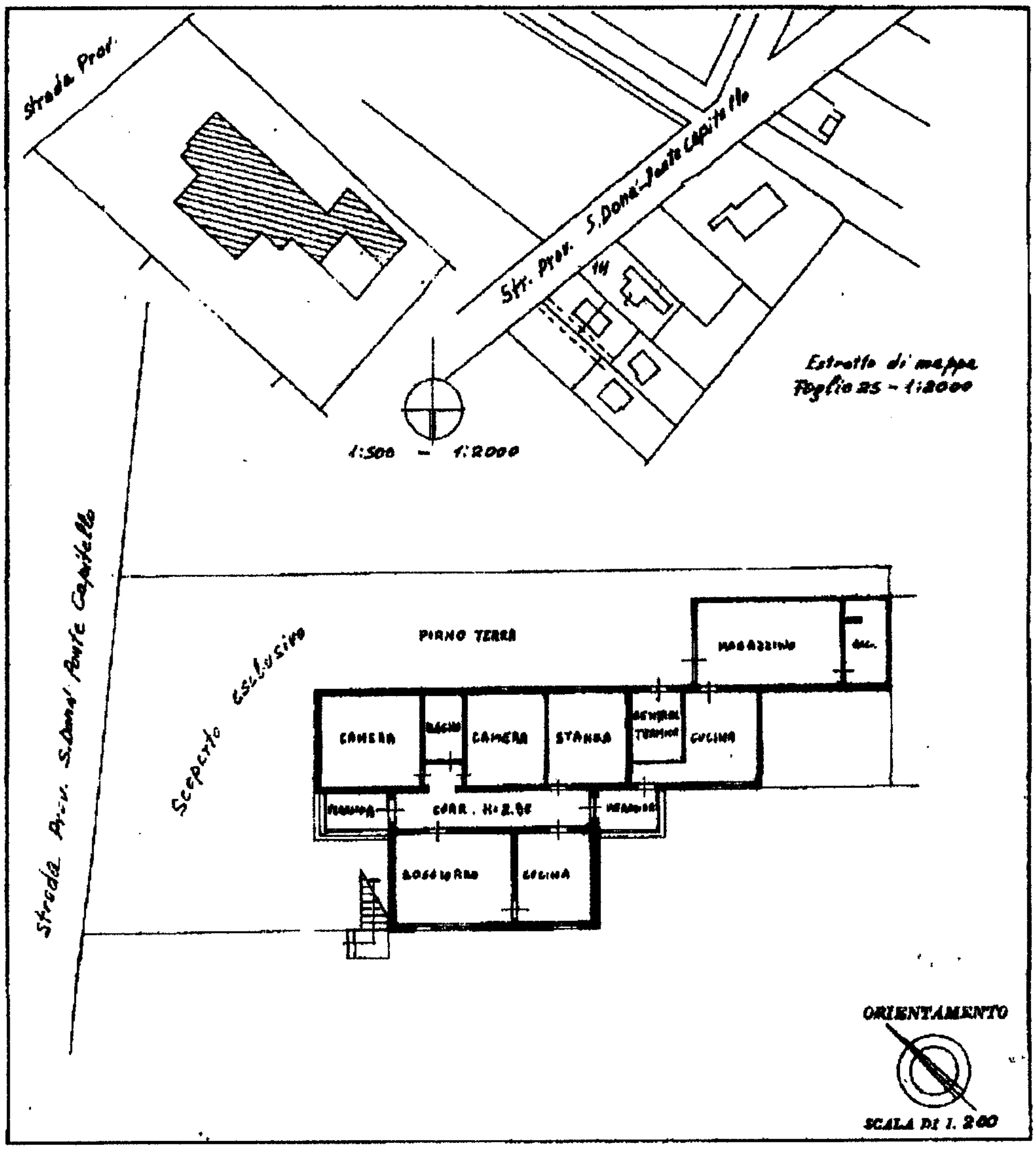

SPAZIO RISERVATO PER LE ANNOTAZIONI D'UFFICIO
DATA PROT. N° 2580

Compilata dal geom. Ermanno Citton
(Titolo, nome e cognome del tecnico)

Iscritto all'Albo dei geometri
della Provincia di Venezia
DATA 13 ottobre 1989
Firma:

Ultima planimetria in atti

Data presentazione:19/10/1989 - Data: 03/05/2019 - n. T213991 - Richiedente: CCNLNC64L10Z404Y
Totale schede: 1 - Formato di acquisizione: A3(297x420) - Formato stampa richiesto: A4(210x297)

Catasto dei Fabbricati - Situazione al 03/05/2019 - Comune di SAN DONA' DI PIAVE (H823) - < Foglio: 25 - Particella: 111 - Subalterno: 1 >
VIA CALNOVA piano: T;

PROTOCOLLO N. 0010795 del 03/03/2021 09:23:44 // ENTRATA
COPIA CARTACEA DI ORIGINALE DIGITALE.
Stampato il giorno 02/07/2026 da Girotto Luca.
Riproduzione cartacea ai sensi del D.Lgs.82/2005 e ss.mm.ii, di originale digitale.
Hash (Sha256):4c3f0f3ffa26aea7f70b24e08548c2af3bf07f7a48cd58c6f13eeaeb876ecc

Cognome GALALAE
Nome FLORIN
nato il 04/11/1973
(atto n. ..... P. ..... S. .....)
a BARCEA - ROMANIA
Cittadinanza RUMENA
Residenza SAN DONA' DI PIAVE
Via VIA PIVERAN 32
Stato civile ---
Professione ---

CONNOTATI E CONTRASSEGNI SALIENTI

Statura 1.70
Capelli CASTANI
Occhi CASTANI
Segni particolari NESSUNO

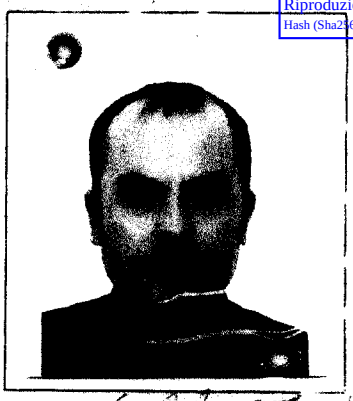

Firma del titolare

S. DONA' DI P. li 30/12/2013

IL SINDACO

Impronta del dito indice sinistro

COMUNE DI SAN DONA' DI PIAVE

SCADENZA 04/11/2024
Questo documento non e' valido ai fini dell'espatrio

Diritti Segreteria euro: 5,42

AU 5500694

I.P.Z.S. S.p.A. - O.C.V. - ROMA

REPVBLICA ITALIANA

COMVNE DI
SAN DONA' DI PIAVE

CARTA D'IDENTITA'
N° AU 5500694

DI
GALALAE
FLORIN

PROTOCOLLO N. 0010795 del 03/03/2021 09:23:44 // ENTRATA
COPIA CARTACEA DI ORIGINALE DIGITALE.
stampato il giorno 02/07/2026 da Girotto Luca.
Riproduzione cartacea ai sensi del D.Lgs.82/2005 e ss.mm.ii, di originale digitale.
Hash (Sha256):4c3f0f3ffac26aea7f[illegible]b24e08548c2[illegible]bf07f7a[illegible]eb876ecc

Visura per soggetto
Situazione degli atti informatizzati al 02/03/2021

Dati della richiesta	**GALALAE FLORIN**
	Terreni e Fabbricati siti in tutta la provincia di VENEZIA
Soggetto individuato	**GALALAE FLORIN nato in ROMANIA il 04/11/1973 C.F.: GLLFRN73S04Z129P**

1. Unità Immobiliari site nel Comune di SAN DONA` DI PIAVE(Codice H823) - Catasto dei Fabbricati

N.	DATI IDENTIFICATIVI				DATI DI CLASSAMENTO							ALTRE INFORMAZIONI	
	Sezione Urbana	Foglio	Particella	Sub	Zona Cens.	Micro Zona	Categoria	Classe	Consistenza	Superficie Catastale	Rendita	Indirizzo / Dati derivanti da	Dati ulteriori
1		**25**	**111**	**1**	**3**		**A/3**	**5**	**8 vani**	**Totale: 186 m² Totale escluse aree scoperte**: 168 m²**	**Euro 537,12 L. 1.040.000**	VIA CALNOVA piano: T; Variazione del 09/11/2015 - Inserimento in visura dei dati di superficie.	

Intestazione degli immobili indicati al n. 1

N.	DATI ANAGRAFICI	CODICE FISCALE	DIRITTI E ONERI REALI
1	GALALAE Florin nato in ROMANIA il 04/11/1973	GLLFRN73S04Z129P*	(1) Proprieta` per 1/2
2	GALALAE Oana Lacramioara nata in ROMANIA il 07/02/1978	GLLNCR78B47Z129D*	(1) Proprieta` per 1/2
DATI DERIVANTI DA	ISTRUMENTO (ATTO PUBBLICO) del 17/05/2019 Nota presentata con Modello Unico in atti dal 24/05/2019 Repertorio n.: 130273 Rogante: ACCONCIA OLEG NICOLA Sede: TREVISO Registrazione: Sede: COMPRAVENDITA (n. 12201.1/2019)		

PROTOCOLLO N. 0010795 del 03/03/2021 09:23:44 // ENTRATA
COPIA CARTACEA DI ORIGINALE DIGITALE.
stampato il giorno 02/07/2026 da Girotto Luca.
Riproduzione cartacea ai sensi del D.Lgs.82/2005 e ss.mm.ii, di originale digitale.
Hash (Sha256):4c3f0f3ffac26aea7f70bb24e08548c2af3bf07...eb876ecc

Visura per soggetto

Situazione degli atti informatizzati al 02/03/2021

2. Immobili siti nel Comune di SAN DONA` DI PIAVE(Codice H823) - Catasto dei Terreni

N.	DATI IDENTIFICATIVI				DATI DI CLASSAMENTO							ALTRE INFORMAZIONI	
	Foglio	Particella	Sub	Porz	Qualità Classe		Superficie(m²)			Deduz.	Reddito	Dati derivanti da	Dati ulteriori
							ha are ca				Dominicale	Agrario		
1	25	505		-	VIGNETO	1		08	50	A93; D102	Euro 9,90 L. 19.176	Euro 5,27 L. 10.200	FRAZIONAMENTO del 10/07/1998 in atti dal 10/07/1998 (n. 887.2/1998)	

Intestazione degli immobili indicati al n. 2

N.	DATI ANAGRAFICI	CODICE FISCALE	DIRITTI E ONERI REALI
1	GALALAE Florin nato in ROMANIA il 04/11/1973	GLLFRN73S04Z129P*	(1) Proprieta` per 1/2
2	GALALAE Oana Lacramioara nata in ROMANIA il 07/02/1978	GLLNCR78B47Z129D*	(1) Proprieta` per 1/2
DATI DERIVANTI DA	ISTRUMENTO (ATTO PUBBLICO) del 17/05/2019 Nota presentata con Modello Unico in atti dal 24/05/2019 Repertorio n.: 130273 Rogante: ACCONCIA OLEG NICOLA Sede: TREVISO Registrazione: Sede: COMPRAVENDITA (n. 12201.1/2019)		

Totale Generale: vani 8 Rendita: Euro 537,12

Totale Generale: Superficie 08.50 Redditi: Dominicale Euro 9,90 Agrario Euro 5,27

Unità immobiliari n. 2 Tributi erariali: Euro 0,90

Visura telematica

* Codice Fiscale Validato in Anagrafe Tributaria

** Si intendono escluse le "superfici di balconi, terrazzi e aree scoperte pertinenziali e accessorie, comunicanti o non comunicanti" (cfr. Provvedimento del Direttore dell'Agenzia delle Entrate 29 marzo 2013).